




Leitfaden Hausübung

Ca. 5 Seiten in A4, je Tour.

- Eine Sommertour und eine Wintertour im Tätigkeitsfeld des Tiroler Bergwanderführers
- Tourenlänge: Sommer > 800hm; Winter > 600hm
- Tourenplanung (siehe Tourenplanungsformular)
- Bilder von der Tour (markante Punkte, besondere Vorkommnisse, Selfie...)
- Kartenausschnitt, Tour auf Karte oder digital aufzeichnen
- Wetterbericht
- Lawinenlagebericht im Winter
- Prozess der Tourenplanung nachvollziehbar darstellen
- Reflektion:
Vergleich zwischen Tourenplanung und tatsächlicher Tour

Ausdruck zum Kurs mitnehmen!

Leitfaden Hausübung

Abschnitte	Anmerkungen	Höhe absolut	Höhenmeter hm	Wegstrecke km	Zeitbedarf pro Abschnitt	Uhrzeit
Start Aschauer Hof	Von der Unterkunft Richtung Ost, auf den Steig zur Kleinmoosalm.	1017m				08:30 Uhr
1 Kleinmoosalm	Von der Kleinmoosalm Steig Richtung Ost (90°) bis zum Grat 1829m, dann dem Grat Richtung Süd bis zum Gipfel.	1624m	610m	2,2km	2h 40min	11:1□□ U
2 Schwarzkogel	Richt. S zum Sattel (1801m) dann Richt. W bis Forststraße, Stadlbergalm, Steig Richt. N/W bis zur Kloo Niederalm.	2030m	407m	2,1km	1h 25min	12:□□□□
3 Kloo- Niederalm	Der Straße Richt. N/N/W bis zur Brücke wo das Tal weiter wird. Über die Brücke zur Oberlandhütte.	1163m	- 870m	3km	2h 20min	1□□:□□□
4 Aschauer Hof	Vor der Oberlandhütte Abzw. Richt N zur Unterkunft.	1017m	-147m	3km	50min	1□□:□□□
5	3D   					
6						
7						
8						
9						

Leitfaden Hausübung

Organisation:

- Treffpunkt:
 - Wann:
 - Wo:
- Wichtige Telefonnummern:

- NOTRUF:
- Anreise:

- Benötigte Verkehrsmittel (Bus, Bahn, Lifte, ...)

- Hütten:

- Verpflegung:

- Zusätzliche Ausrüstung:

- Rückreise:

- Kosten:

Leitfaden Hausübung

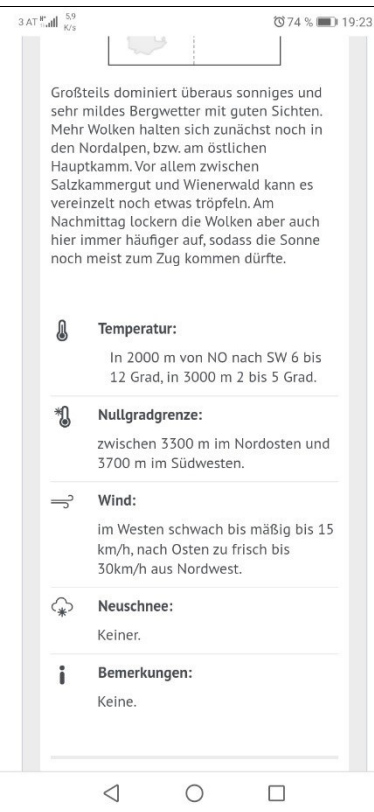
Vergleich Tourenplanung tatsächliche Tour:

- Der Aufstiegszeit zum Gipfel dauerte 2h 35min, also deutlich schneller als in der Tourenplanung berechnet. Der Aufenthalt am Gipfel betrug 1h.
- Ein Unerwartetes Hindernis stellten Forstarbeiten über der Klooalm dar. Dies wurde orographisch links umgangen.
- Der weitere Abstieg zur Klooalm konnte in 1h absolviert werden.
- Von der Klooalm zum Hotel benötigten wir eine halbe Stunde.
- Das Wetter war wie vorhergesagt.
- Die gesamte Gehzeit wurde um 1h 40min schneller wie geplant durchgeführt
- Ansonsten gab es keine besonderen Vorkommnisse.

Fotos:



Track- Aufzeichnung



Wetterbericht, AV

Leitfaden Hausübung



1. Abzweigung, Straße auf den Fußweg



Kleinmoosalm



Gipfel Schwarzkogel



Forstarbeiten